



## MUNICÍPIO DE TUPANDI

Fones: (51) 3635-8222 - 3635-8040 - 3635-8030  
Av. Salvador, 1919 - CEP: 95775-000 - TUPANDI-RS



### PROJETO DE LEI Nº 056/2022

#### Dispõe sobre a denominação de via pública.

Art. 1º Fica denominada **RUA BENO SCHUH** a rua localizada no Centro, que inicia no entroncamento com a Rua Dr. Alfredo Seitenfus, distante aproximadamente 310m do acesso à Estrada Irmão Calixto Nilo, na coordenada geográfica 29°29'20.48"S e 51°25'14.75"O. A rua segue no sentido Leste-Oeste por 100,22 metros, até o ponto de coordenada geográfica 29°29'20.63"S e 51°25'18.40"O.

Art. 2º A área de que trata o artigo anterior está descrita no mapa e croqui em anexo, que é parte integrante desta Lei.

Art. 3º Revogadas às disposições em contrário.

Art. 4º Esta Lei entra em vigor na data da sua publicação.

**GABINETE DO PREFEITO MUNICIPAL DE TUPANDI, RS, em 30 de junho de 2022.**

*B. J. Junges*  
**BRUNO JUNGES,**  
Prefeito Municipal



## MUNICÍPIO DE TUPANDI

Fones: (51) 3635-8222 - 3635-8040 - 3635-8030  
Av. Salvador, 1919 - CEP: 95775-000 - TUPANDI-RS



### MENSAGEM Nº 056, DE 30 DE JUNHO DE 2022.

**Exmo. Sr.**  
**MATHEUS KLASSMANN**  
**Presidente da Câmara Municipal de Vereadores**

Excelentíssimo Senhor:

Ao cumprimentá-los cordialmente, encaminhamos a apreciação, discussão e votação deste conceituado parlamento, o Projeto de Lei nº 056/2022 que "Dispõe sobre a denominação de via pública."

A via de que trata o presente Projeto de Lei será denominada "RUA BENO SCHUH", no entroncamento com a Rua Dr. Alfredo Seitenfus distante aproximadamente 310m do acesso à Estrada Irmão Calixto Nilo, na coordenada geográfica 29°29'20.48"S e 51°25'14.75"O. A rua segue no sentido Leste-Oeste por 100,22 metros, até o ponto de coordenada geográfica 29°29'20.63"S e 51°25'18.40"O, conforme mapa em anexo.

Nascido em 12 de abril de 1942, na localidade de Linha Comprida, Salvador do Sul, constituiu matrimônio com a Sra. Iraci Schuh e tiveram 3 (três) filhas: Márcia, Mara e Ângela. Em 1961 serviu ao Exército e mudou-se para Tupandi no ano de 1967, vindo a falecer no dia 09 de agosto de 1992.

Esta denominação é uma homenagem merecida ao munícipe que desde jovem acreditou e sempre trabalhou no sustento de sua família, garantindo por meio da agricultura a renda e o desenvolvimento de sua propriedade.

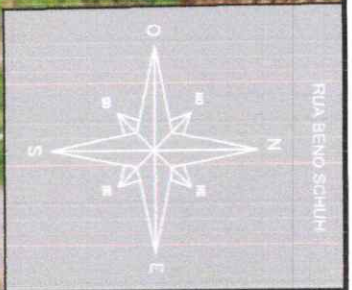
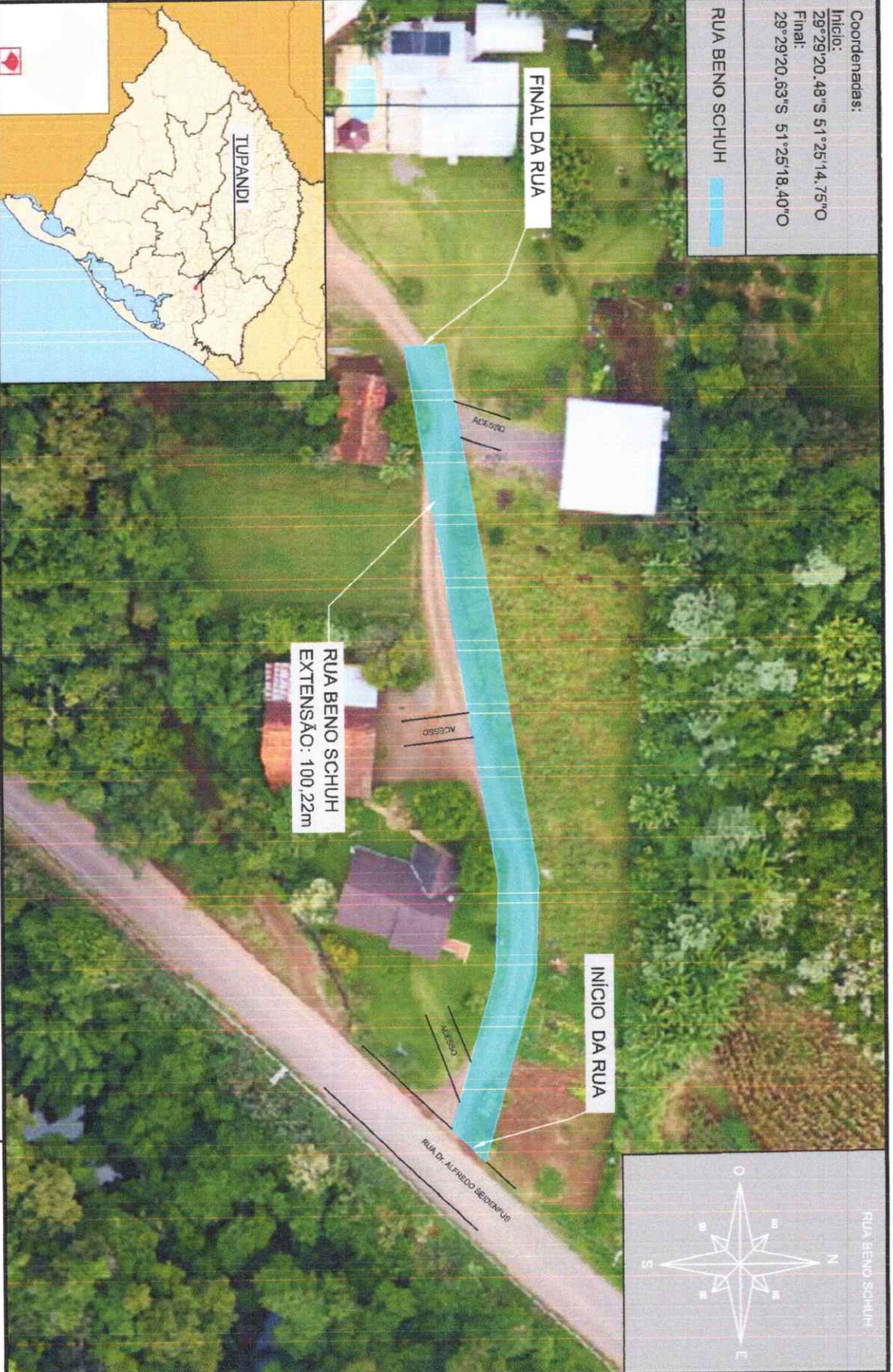
Atenciosamente,

*B. Junges*  
**BRUNO JUNGES,**  
**Prefeito Municipal**



Coordenadas:  
Início:  
29°29'20,48"S 51°25'14,75"O  
Final:  
29°29'20,63"S 51°25'18,40"O

RUA BENO SCHUH



PREFEITURA MUNICIPAL DE  
TUPANDI

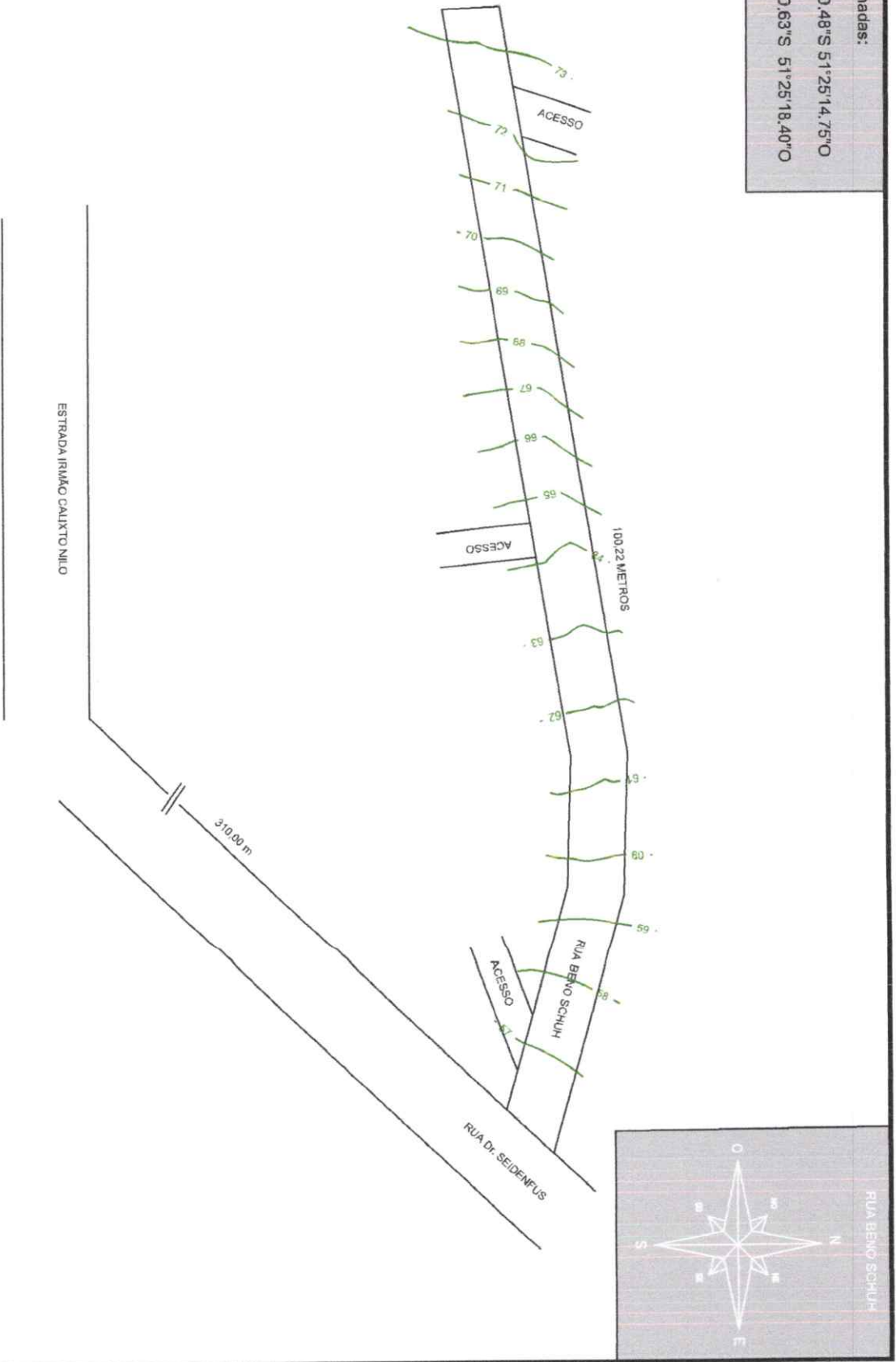
Av. Saldade, 189 - centro - Tupandi - RS  
Fone: (51) 3635 9222 / 3635 8000 - CEP: 96.779 - 000

LOCALIZAÇÃO RUA BENO SCHUH  
Extensão (eixo): 100,22m

ESCALA: S / ESCALA

DATA: JULHO/2022

Coordenadas:  
Início:  
29°29'20,48"S 51°25'14,75"O  
Final:  
29°29'20,63"S 51°25'18,40"O



PREFEITURA MUNICIPAL DE  
**TUPANDI**

Av. Salvador, 1919 - centro - Tupandi - MS  
Fone: (67) 3636 8221 / 3636 8040 - CEP: 76.775 - 000

**RUA BENO SCHUIH**  
Extensão (eixo): 100,22m

ESCALA: S/ ESCALA

DATA: JULHO/2022